

### Cirsma novērtējums

Inventarizācijas rādītāji		Cirsma rādītāji	
Saimniecība	Siliņu- Viskāju mežs	Novērtēšanas datums:	29.07.2022.
Kadastrs	09000290601	Platība, ha	0,21
Kvartāls	13	Paliekotais šķerslaukums	18
Nogabals	21	Izcērtamā krāja, m <sup>3</sup>	15
Platība, ha	0,27	Likvids, m <sup>3</sup>	13
Audzes sastāva formula	10B58	Atlikumi, m <sup>3</sup>	2
Meža augšanas apstākļu tips	Vr		
Valdības koku sugas vidējais augstums, m	28		
Valdības koku sugas vidējais caurmērs, cm	26		
Šķerslaukums 1.stāvs	24		
Nogabala krāja, m <sup>3</sup> /ha	293		

Izcērtamās krājas noteikšanai lietota inventarizācijas datu pārbaudes metode mērot šķerslaukumu.

Novērtējumu sagatavoja Kārlis Folkmanis



## Cirsma novērtējums

Inventarizācijas rādītāji		Cirsma rādītāji	
Saimniecība	Siliņu- Višķaļu mežs	Novērtēšanas datums:	29.07.2022.
Kadastrs	09000290601	Platība, ha	3,04
Kvartāls	13	Pliekošais šķērslaukums	10
Nogabals	24	Izcērtamā krāja, m <sup>3</sup>	32
Platība, ha	3,04	Likvids, m <sup>3</sup>	29
Audzis sastāva formula	5A5B14	Atlikumi, m <sup>3</sup>	3
Meža augšanas apstākļu tips	Ap		
Valdošās koku sugas vidējais augstums, m	12		
Valdošās koku sugas vidējais caurmērs, cm	10		
Šķērslaukums 1. stāvs	12		
Nogabala krāja, m <sup>3</sup> /ha	64		

Izcērtamās krājas noteikšanai lietota inventarizācijas datu pārbaudes metode mērot šķērslaukumu.

Novērtējumu sagatavoja Karlis Folkmanis




## Cirsma novērtējums

Inventarizācijas rādītāji		Cirsma rādītāji	
Saimniecība	Siliņu- Viskalū mežs	Novērtēšanas datums:	29.07.2022.
Kadastrs	09000290601	Platība, ha	3,01
Kvartāls	13	Palielētais šķērslaukums	10
Nogabals	25	Izcērtamā krāja, m <sup>3</sup>	36
Platība, ha	3,01	Likvids, m <sup>3</sup>	33
Audzes sastāva formula	10A18	Atikumi, m <sup>3</sup>	3
Meža augšanas apstākļu tips	Vr		
Valdošās koku sugas vidējais augstums, m	12		
Valdošās koku sugas vidējais caurmērs, cm	7		
Šķērslaukums 1. stāvs	12		
Nogabala krāja, m <sup>3</sup> /ha	72		

Izcērtamās krājas noteikšanai lietota inventarizācijas datu pārbaudes metode mērot šķērslaukumu.

Novērtējumu sagatavoja Kārlis Folkmanis




### Cirsma novērtējums

Inventarizācijas rādītāji	Cirsma rādītāji
Saimniecība	Novērtēšanas datums: 29.07.2022.
Kadastrs	Platība, ha 2,14
Kvartāls	Paieteiktais šķērslaukums 12
Nogabals	Izcērtamā krāja, m <sup>3</sup> 128
Platība, ha	Likvids, m <sup>3</sup> 116
Audzes sastāva formula	Atilkumi, m <sup>3</sup> 12
Meža augšanas apstākļu tips	Vr
Valdošās koku sugas vidējais augstums, m	15
Valdošās koku sugas vidējais caurmērs, cm	14
Šķērslaukums 1. stāvs	21
Nogabala krāja, m <sup>3</sup> /ha	160

Izcērtamās krājas noteikšanai lietota inventarizācijas datu pārbaudes metode mērot šķērslaukumu.

Novērtējumu sagatavoja Kārlis Folkmanis



# CIRSMAS NOVĒRTĒJUMS

Saimniecība: **Siliņu-Viskalu mežs** Uzņēmēja: **Jānis Šmukšis**  
 Pilsēta: **Jelgava** Kadastrs: **09000290601** Uzņēmēšanas datums: **29.07.2022.**  
 Virsmežniecība: **Zemgales** Kvartāls: **13** Platība: **1.46** ha  
 Mežniecība: **Jelgavas** Nogabals: **01** Pievešanas attālums: **300** m  
 A.Nogabals: **0** Koku skaits: **77** gab. nogabalā  
 Meža izmantošanas veids: **Sanitārā izlases cirte**

Sugas	Koku skaits	Stumbra krāja	Lietkoksne						Malķa	Atlikumi	Paredzēts pārdošanai	Vidējais koks (m <sup>3</sup> )	Saglabājamo koki							
			Kopā	Īp.kval.	Resnā	Vidējā	Tievā	Pmalķa					Skaits			Krāja (m <sup>3</sup> )				
Egļe	77	17.34	4.28	2.00	0.00	0.40	1.56	2.32	10.74	2.32	15.02	0.23	Kopā	Ekol.	Sēkl.	Krītala	Kopā	Ekol.	Sēkl.	Krītala
<b>Kopā:</b>	<b>77</b>	<b>17.34</b>	<b>4.28</b>	<b>0.00</b>	<b>0.00</b>	<b>0.40</b>	<b>1.56</b>	<b>2.32</b>	<b>10.74</b>	<b>2.32</b>	<b>15.02</b>	<b>0.23</b>								

Cirsmas krāja, m<sup>3</sup>: **17.34**

Izcērtamie koki ir atzīmēti ar X apzīmējumu.

Novērtēja: .....

(paraksts)



Koksnes apjomi noteikti ar LLU MF 2015g algoritmu.

Piezīme: Lai uzsāktu koku ciršanu, nepieciešams saņemt apliecinājumu

Zemgales

virsmežniecības

Jelgavas

birojā.

2022.08.01.

# CIRSMAS NOVĒRTĒJUMS

Saimniecība: **Siliņu-Viskalu mežs**  
 Plisēta: **Jelgava**  
 Virsmežniecība: **Zemgales**  
 Mežniecība: **Jelgavas**

Kadastrs: **09000290601**  
 Kvartāls: **13**  
 Nogabals: **09**  
 A.Nogabals: **0**

Uzmērīja: **Jānis Šmiukšis**  
 Uzmērīšanas datums: **10.08.2022.**  
 Platība: **7.84** ha  
 Pļevēšanas attālums: **800** m  
 Koku skaits: **138** gab. nogabalā  
 Meža izmantošanas veids: **Galvenā cirte - izlases cirte**


Sugas	Koku skaits	Stumbra krāja	Apjomi (m <sup>3</sup> )						Saglabājami koki									
			Lietkoksne			Vidējais koks (m <sup>3</sup> )			Skaitis			Krāja (m <sup>3</sup> )						
			Kopā	Īp.kval.	Resnā	Vidēja	Tievā	Pmalca	Malka	Atikumi	Paredzēts pārdošanai	Kopā	Ekol.	Sēkl.	Kritala	Kopā	Ekol.	Sēkl.
Egle	1	1.60	0.00	0.00	0.00	0.00	0.00	1.41	0.19	1.41	1.60							
Bērzs	43	43.40	25.49	12.28	5.62	6.41	1.18	13.34	4.57	38.83	1.01							
Melnalksnis	18	12.71	6.67	2.17	2.82	1.68	0.00	4.65	1.39	11.32	0.71							
Apse	32	37.69	7.95	2.85	3.55	1.11	0.44	25.82	3.92	33.77	1.18							
Baltalksnis	42	12.09	3.45	0.60	1.88	1.57	0.00	7.03	1.61	10.48	0.29							
Osis	2	2.53	0.09	0.00	0.00	0.09	0.00	2.18	0.26	2.27	1.27							
<b>Kopā:</b>	<b>138</b>	<b>110.02</b>	<b>43.65</b>	<b>0.00</b>	<b>17.30</b>	<b>13.87</b>	<b>10.86</b>	<b>1.62</b>	<b>54.43</b>	<b>11.94</b>	<b>98.08</b>	<b>1.01</b>						

Cirsmas krāja, m<sup>3</sup>: **110.02**

Izcērtamie koki ir atzīmēti ar X apzīmējumu.

Novērtēja: .....

(paraksts)



Koksnes apjomi noteikti ar LLU MF 2015g algoritmu.

Piezīme: Lai uzsāktu koku ciršanu, nepieciešams saņemt apliecinājumu

**Zemgales**

virsmežniecības

**Jelgavas**

birojā.

Mežvērte: 12.18

2022.08.12.

# CIRSMAS NOVĒRTĒJUMS

Saimniecība: **Siliņu- Viskalu mežs**  
 Pilsēta: **Jelgava**  
 Virsmežniecība: **Zemgales**  
 Mežniecība: **Jelgavas**

Īpašnieks: **Valsts pilsēta Jelgava**  
 Kadastrs: **09000290601**  
 Kvartāls: **13**  
 Nogabals: **22**  
 A. Nogabals: **0**

Uzmērītājs: **Emīls Dūmiņš**  
 Uzmērīšanas datums: **30.08.2022.**  
 Platība: **0.98** ha  
 Pievešanas attālums: **100** m  
 Koku skaits: **29** gab. nogabalā  
 Circes veids: izlases cirte

Sugas	Koku skaits	Stumbra krāja	Apjomi (m <sup>3</sup> )															
			Lietkoksne						Malta	Atlikumi	Paredzēts pārdošanai	Vidējais koks (m <sup>3</sup> )	Saglabājami koki					
			Kopā	Īp.kval.	Resnā	Vidējā	Tievā	Pmalta					Kopā	Ekol.	Sēkl.	Kritala	Kopā	Ekol.
Bāzrs	1	1.14	0.97	0.00	0.59	0.25	0.13	0.00	0.17	0.97	1.14							
Melnalksnis	1	0.62	0.50	0.00	0.43	0.07	0.00	0.12	0.50	0.62								
Apse	24	54.47	47.01	0.00	41.43	3.13	1.92	0.53	7.46	47.01	2.27							
Baltalksnis	3	1.54	1.54	0.00	0.00	0.00	0.00	0.00	1.54	0.00	0.51							
<b>Kopā:</b>	<b>29</b>	<b>57.77</b>	<b>48.48</b>	<b>0.00</b>	<b>42.02</b>	<b>3.81</b>	<b>2.12</b>	<b>0.53</b>	<b>9.29</b>	<b>48.48</b>	<b>1.14</b>							

Izcērtamie koki ir atzīmēti ar X apzīmējumu.

Cirsmas krāja, m<sup>3</sup>:

57.77

Novērtēja: .....

(paraksts)



Koksnes apjomi noteikti ar LLU MF-2015g algoritmu.

Piezīme: Lai uzsāktu koku cirtšanu, nepieciešams saņemt apliecinājumu

Zemgales

virsmežniecības

Jelgavas

birojā.

06.09.2022

Mežvērte: 12.18

# CIRSMAS NOVĒRTĒJUMS

Saimniecība: Siliņu- Viskalu mežs  
 Pilsēta: Jelgava  
 Pagasts: Jelgava  
 Virsmežniecība: Zemgales  
 Mežniecība: Jelgavas

Ipašnieks: Valsts pilsēta Jelgava  
 Kadastrs: 09000290601  
 Kvartāls: 13  
 Nogabals: 23  
 A.Nogabals: 0

Uzmērīja: Emīls Dūmiņš  
 Uzmērīšanas datums: 30.08.2022.  
 Platība: 0.61 ha  
 Pievešanas attālums: 100 m  
 Koku skaits: 10 gab. nogabalā  
 Cirtes veids: izlases cirte

Sugas	Koku skaits	Stumbra krāja	Apjomi (m <sup>3</sup> )																	
			Lietkoksne					Malca	Atlikumi	Paredzēts pārdošanai	Vidējais koks (m <sup>3</sup> )	Saglabājami koki								
			Kopā	Īp.kval.	Resnā	Vidējā	Tievā					Pmalca	Skaitis	Ekol.	Sēkl.	Kritala	Kopā	Ekol.	Sēkl.	Kritala
Priede	3	5.55	4.79	0.00	3.62	0.77	0.25	0.15	0.00	0.76	4.79	1.85								
Bāzls	5	8.35	7.19	0.00	5.18	1.47	0.34	0.20	0.00	1.16	7.19	1.67								
Apse	2	4.17	3.61	0.00	1.70	0.25	0.13	1.53	0.00	0.56	3.61	2.09								
<b>Kopā:</b>	<b>10</b>	<b>18.07</b>	<b>15.59</b>	<b>0.00</b>	<b>10.50</b>	<b>2.49</b>	<b>0.72</b>	<b>1.88</b>	<b>0.00</b>	<b>2.48</b>	<b>15.59</b>	<b>1.87</b>								


Cirsmas krāja, m<sup>3</sup>:

18.07

Izcērtamie koki ir atzīmēti ar X apzīmējumu.

Novērtēja: .....

(paraksts)



Koksnes apjomi noteikti ar LLU MF-2015g algoritmu.

Piezīme: Lai uzsāktu koku cirtšanu, nepieciešams saņemt apliecinājumu

Zemgales

virsmežniecības

Jelgavas

birojā.

06.09.2022

Mežvirte: 12.18



# CIRSMAS NOVĒRTĒJUMS

Saimniecība: **Siliņu-Viskaju mežs** Uzmērīja: **Jānis Šmiukšis**  
 Pilsēta: **Jelgava** Kadastrs: **090002290601** Uzmērīšanas datums: **29.07.2022.**  
 Virsmežniecība: **Zemgales** Kvartāls: **10** Platība: **1.13** ha  
 Mežniecība: **Jelgavas** Nogabals: **25** Pievešanas attālums: **300** m  
 A.Nogabals: **0** Koku skaits: **59** gab. nogabalā  
 Meža izmantošanas veids: **Sanitārā izlases cirte**

Sugas	Koku skaits	Stumbra krāja	Apjomi (m <sup>3</sup> )						Vidējais koks (m <sup>3</sup> )	Saglabājamie koki										
			Kopā	Īp.kval.	Resnā	Vidējā	Tievā	P.malka		Malka	Atilkumi	Paredzēts pārdošanai	Kopā	Ekol.	Sēkl.	Kritāla	Kopā	Ekol.	Sēkl.	Kritāla
Egle	57	16.76	4.79	0.00	0.00	1.48	2.00	1.31	9.85	2.12	14.64	0.29								
Bērzis	2	0.09	0.07	0.00	0.00	0.00	0.00	0.00	0.00	0.02	0.07	0.05								
<b>Kopā:</b>	<b>59</b>	<b>16.85</b>	<b>4.86</b>	<b>0.00</b>	<b>0.00</b>	<b>1.48</b>	<b>2.00</b>	<b>1.38</b>	<b>9.85</b>	<b>2.14</b>	<b>14.71</b>	<b>0.17</b>								

Cirsmas krāja, m<sup>3</sup>: **16.85**

Izcērtamie koki ir atzīmēti ar X apzīmējumu.

Koksnes apjomi noteikti ar LLU MF 2015g algoritmu.

Novērtēja: .....  
 (paraksts)



Piezīme: Lai uzsāktu koku ciršanu, nepieciešams saņemt apliecinājumu

Zemgales

virsmēžniecības

Jelgavas

birojā.

2022.08.01.

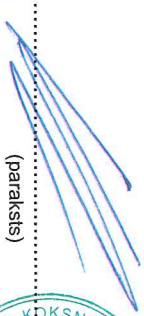
# CIRSMAS NOVĒRTĒJUMS

Saimniecība: **Siliņu-Viskalju mežs** Uzmērīja: **Jānis Šmiukšis**  
 Pilsēta: **Jelgava** Kadastrs: **090002290601** Uzmērīšanas datums: **29.07.2022.**  
 Virsmežniecība: **Zemgales** Kwartāls: **10** Platība: **1.36** ha  
 Mežniecība: **Jelgavas** Nogabals: **32** m Pievešanas attālums: **300** m  
 A.Nogabals: **0** Koku skaits: **24** gab. nogabalā  
 Meža izmantošanas veids: **Sanitārā izlases cirte**

Sugas	Koku skaits	Stumbra krāja	Apjomi (m <sup>3</sup> )							Saglabājami koki														
			Lietkoksne			Malķa	Aitukumī	Paredzēts pārdošanai	Vidējais koks (m <sup>3</sup> )	Skaits			Krāja (m <sup>3</sup> )											
			Kopā	Īp.kval.	Resnā					Vidēja	Tievā	P.malka	Kopā	Ekol.	Sēkl.	Kritala	Kopā	Ekol.	Sēkl.	Kritala				
Egļe	24	9.06	3.69	0.00	0.38	1.27	1.06	0.98	4.27	1.10	7.96	0.38												
<b>Kopā:</b>	<b>24</b>	<b>9.06</b>	<b>3.69</b>	<b>0.00</b>	<b>0.38</b>	<b>1.27</b>	<b>1.06</b>	<b>0.98</b>	<b>4.27</b>	<b>1.10</b>	<b>7.96</b>	<b>0.38</b>												

Cirsiņas krāja, m<sup>3</sup>: **9.06**

Izcērtanie koki ir atzīmēti ar X apzīmējumu.

Novērtēja: .....  
  
 (paraksts)



Koksnes apjomi noteikti ar LLU MF 2015g algoritmu.

Piezīme: Lai uzsāktu koku ciršanu, nepieciešams saņemt apliecinājumu \_\_\_\_\_ **Zemgales** \_\_\_\_\_ virsmežniecības \_\_\_\_\_ **Jelgavas** \_\_\_\_\_ birojā.

2022.08.01.