
















**APZĪMĒJUMI**

-  118 pagaidu ceļa zīmes uzstādīšanas vieta un Nr
-  esošās ceļa zīmes
-  ceļa darbu vieta
-  esošās ceļa darbu vietas
-  pagaidu brauktuves
-  šķērsnorobežojums: vienpusīgie vadstatņi; maksimāli 2 m attālumā cits no cita, slīpumā 1:3 (1:2) pret brauktuves malu vai barjera. Vienpusīga signāluginis uz katra vadstatņa
-  garennorobežojums: divpusīgie vadstatņi Nr 908 / 909; maksimāli 10 m attālumā cits no cita. Divpusīga signāluginis uz katra otrā vadstatņa
-  esošo ceļa zīmju aizklāšana vai demontāža
-  transporta kustība gar ceļa darbu zonu
-  iespējamie apbraucamie ceļi
-  gājēju kustība gar ceļa darbu zonu
-  satiksme regulēta ar luksoforu vai regulētājiem
-  palīgbarjeras vai signāllentes gājēju norobežošanai
-  norobežojuma barjeras Nr. 912, uzstādīt vietās, kur transporta satiksme slēgta
-  garennorobežojums vai šķērsnorobežojums

**Vecais ceļš shēma Nr.3**

Asfaltēšanas darbu laikā Vecā ceļa posmā no Institūta ielas līdz Pērnavas ielai tiks ierobežota satiksme caurbraukšanai. Sagatavošanas darbu laikā satiksmei regulēs pagaidu luksofors.  
 Ceļa darbu posmu iespējams apbraukt pa Institūta ielu, Rīgas ielu un Pērnavas ielu  
 Gājēju kustība iespējama pa ceļa nomali.

**PIEZĪMES**

1. Ceļa aprīkojumu uzstādīt atbilstoši LVS 77 "Ceļa zīmes", LVS 85 "Ceļa apzīmējumi" un MK noteikumi Nr 421 "Noteikumi par darbavietu aprīkošanu uz ceļiem" prasībām.
2. Darbus veic SIA "RERE VIDE", atbildīgais par ceļa darbu vietas aprīkojumu - Edgars Krastiņš, tālr. 29128942
3. Shēmas plānotais darbības laiks - no 08.09.2020. līdz 11.09.2020.
4. Nodrošināt piekļūšanu objektiem ceļa darbu zonā. Pirms darbu uzsākšanas informēt objektu īpašniekus par ceļa posma slēgšanas grafiku un braukšanas apgrūtinājumiem.
5. Mainot ceļa darbu vietas robežas, nodrošināt aprīkojuma atbilstošu izvietojumu. Aizklāt vai demontēt stacionārās ceļa zīmes, kuru nozīme ir pretrunā ar pagaidu ceļa zīmēm.
6. Darbu veicējam ir tiesības regulēt satiksmei darbu veikšanas laikā, ja rodas neparedzēti apstākļi, kurus ar darba vietas aprīkojuma shēmā esošajiem tehniskajiem līdzekļiem nav iespējams nekavējoties novērst (MK Nr. 421 punkts 20).
7. Izmantot palīgbarjeras un signāllentes gājēju norobežošanai no darbu zonas. Norobežojuma barjeras Nr.912 uzstādīt pirms satiksmei slēgtajiem ceļa darbu posmiem. Lietot vadstatņus (Nr.908, 909) vai barjeras (Nr.910, 911) darbu vietas norobežošanai no brauktuves. Drošības zona starp braukšanas joslas malu un darbu veikšanas vietu - min. 0.8 m.

<b>Saava-LV</b>		<b>PS "RERE VIDE - HIDROSTATYBA",</b>	
SIA "Saava-LV", Alfies iela 2, Rīga, LV-1046 Vien.reģ.Nr. 40103129768, P.V.N reģ.Nr. LV 40103129768 Tālr.: 67312227, 67613303 Fakss: 67311550 Būvkomersanta reģ.apl.Nr. 3620-R		reģ.Nr.40203149101, Kārļa Ulmaņa gatve 119, Mārupes, Mārupes novads, LV-2167	
Sastādīja Argils Soloveiko tālr.29413632 argils@inbox.lv LBS būvpr.sert. Nr.3-01342; 4-02739		Loka maģistrāles pārbūve posmā no Kalnciema ceļa līdz Jelgavas pilsētas administratīvajai robežai	Marka, Nr Mērogs DOP b/m Datums Arhiva Nr 07.09.2020. 01/2018