
















- APZĪMĒJUMI**
-  118 pagaidu ceļa zīmes uzstādīšanas vieta un Nr
 -  206 esošās ceļa zīmes uzstādīšanas vieta un Nr
 -  esošo ceļa zīmju aizklāšana vai demontāža
 -  norobežojuma barjeras Nr. 912, uzstādīt vietās, kur transporta satiksme slēgta
 -  ceļa darbu vieta
 -  esošās ceļa darbu vietas
 -  pagaidu brauktuves
 -  palīgbarjeras vai signāllentes gājēju norobežošanai
 -  slēgtā posma apbraukšanas ceļš
 -  sabiedriskā transporta maršruts
 -  transporta kustība gar ceļa darbu zonu
 -  gājēju kustība gar ceļa darbu zonu
 -  garennorobežojums (vai šķērsnorobežojums)
 -  šķērsnorobežojums: vienpusīgie vadstatņi; maksimāli 2 m attālumā cits no cita, slīpumā 1:3 (1:2) pret brauktuves malu vai barjera. Vienpusīga signāllugunis uz katra vadstatņa
 -  garennorobežojums: divpusīgie vadstatņi Nr 908 / 909; maksimāli 10 m attālumā cits no cita. Divpusīga signāllugunis uz katra otrā vadstatņa