











APZĪMĒJUMI

- |   |  |   |   |   |   |
|---|--|---|---|---|---|
|  | 118 pagaidu ceļa zīmes uzstādīšanas vieta un Nr                                |  | ceļa darbu vieta                                    |  | slēgtā posma apbraukšanas ceļš            |
|  | esošās ceļa zīmes uzstādīšanas vieta un Nr                                     |  | esošās ceļa darbu vietas                            |  | sabiedriskā transporta maršruts           |
|  | esošo ceļa zīmju aizklāšana vai demontāža                                      |  | pagaidu brauktuves                                  |  | transporta kustība gar ceļa darbu zonu    |
|  | norobežojuma barjeras Nr. 912, uzstādīt vietās, kur transporta satiksme slēgta |  | palīgbarjeras vai signāllentes gājēju norobežošanai |  | gājēju kustība gar ceļa darbu zonu        |
|   |  |   |   |  | garennorobežojums (vai šķērsnorobežojums) |

 šķērsnorobežojums: vienpusīgie vadstatņi; maksimāli 2 m attālumā cits no cita, slīpumā 1:3 (1:2) pret brauktuves malu vai barjera. Vienpusīga signālugunis uz katra vadstatņa

 garennorobežojums: divpusīgie vadstatņi Nr 908 / 909; maksimāli 10 m attālumā cits no cita. Divpusīga signālugunis uz katra otrā vadstatņa