
















- APZĪMĒJUMI**
-  118 pagaidu ceļa zīmes uzstādīšanas vieta un Nr
 -  esošās ceļa zīmes
 -  ceļa darbu vieta
 -  esošās ceļa darbu vietas
 -  pagaidu brauktuves
 -  esošo ceļa zīmju aizklāšana vai demontāža
 -  transporta kustība gar ceļa darbu zonu
 -  slēgto posmu apbraucamie ceļi
 -  gājēju kustība gar ceļa darbu zonu
 -  satiksme regulēta ar luksoforu vai regulētājiem
 -  palīgbarjeras vai signāllentes gājēju norobežošanai
 -  norobežojuma barjeras Nr. 912, uzstādīt vietās, kur transporta satiksme slēgta
 -  garennorobežojums vai šķērsnorobežojums
 -  šķērsnorobežojums: vienpusīgie vadstatņi; maksimāli 2 m attālumā cits no cita, slīpumā 1:3 (1:2) pret brauktuves malu vai barjera. Vienpusīga signālugunis uz katra vadstatņa
 -  garennorobežojums: divpusīgie vadstatņi Nr 908 / 909; maksimāli 10 m attālumā cits no cita. Divpusīga signālugunis uz katra otrā vadstatņa