
















APZĪMĒJUMI

-  118 pagaidu ceļa zīmes uzstādīšanas vieta un Nr
-  esošās ceļa zīmes
-  esošo ceļa zīmju aizklāšana vai demontāža
-  norobežojuma barjeras Nr. 912, uzstādīt vietās, kur transporta satiksme slēgta
-  palīgbarjeras vai signāllentes gājēju norobežošanai
-  ceļa darbu vieta
-  esošās ceļa darbu vietas
-  pagaidu brauktuves

-  slēgtā posma apbraukšanas ceļš
-  sabiedriskā transporta maršruts
-  piekļūšana objektiem slēgtā posma zonā
-  gājēju kustība gar ceļa darbu zonu
-  garennorobežojums (vai šķērsnorobežojums)
-  šķērsnorobežojums: vienvirspnie vadstatņi; maksimāli 2 m attālumā cits no cita, slīpumā 1:3 (1:2) pret brauktuves malu vai barjera. Vienpusīga signālugunis uz katra vadstatņa
-  garennorobežojums: divvirspnie vadstatņi Nr 908 / 909; maksimāli 10 m attālumā cits no cita. Divpusīga signālugunis uz katra otrā vadstatņa