














APZĪMĒJUMI

-  ceļa darbu vieta
-  esošās ceļa darbu vietas
-  pagaidu ceļa zīmes uzstādīšanas vieta un Nr
-  esošās ceļa zīmes uzstādīšanas vieta un Nr
-  esošo ceļa zīmju aizklāšana vai demontāža
-  slēgtā posma apbraucamais ceļš
-  piekļūšanas ceļi objektiem slēgtā posmā zonā
-  sabiedriskā transporta maršruti
-  gājēju kustība gar ceļa darbu vietu
-  barjera Nr.912, uzstādīt pirms satiksmei slēgtā posma
-  garennorobežojums vai šķērsnorobežojums
-  šķērsnorobežojums: vienvirspusējie vadstatņi; maksimāli 2 m attālumā cits no cita, slīpumā 1:3 (1:2) pret brauktuves malu vai barjera. Vismaz 3 vienvirspusējas signālugunis
-  garennorobežojums: divvirspusējie vadstatņi Nr.908/909; maksimāli 10 m attālumā cits no cita. Vienpusēja signālugunis uz katra otrā vadstatņa

