




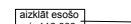












APZĪMĒJUMI

- |   |   |   |  |   |  |
|---|---|---|--|---|--|
|  | pagaidu ceļa zīmes uzstādīšanas vieta un Nr |  | garennorobežojums vai šķērsnorobežojums  |  | satiksme regulēta ar luksoforu vai regulētājiem                                |
|  | esošās ceļa zīmes                           |  | šķērsnorobežojums: vienspusīgie vadstatņi; maksimāli 2 m attālumā cits no cita, slīpumā 1:3 (1:2) pret brauktuves malu vai barjera. Vienpusīga signālugunis uz katra vadstatņa |  | esošo ceļa zīmju aizklāšana vai demontāža                                      |
|  | ceļa darbu vieta                            |  | garennorobežojums: divpusīgie vadstatņi Nr 908 / 909; maksimāli 10 m attālumā cits no cita. Divpusīga signālugunis uz katra otrā vadstatņa                                     |  | transporta kustība gar ceļa darbu zonu   |
|  | esošās ceļa darbu vietas                    |  |  |  | slēgto posmu apbraucamie ceļi  |
|  | pagaidu brauktuves                          |   |  |  | gājēju kustība gar ceļa darbu zonu   |
|   |   |   |  |  | palīgbarjeras vai signāllentes gājēju norobežošanai                            |
|   |   |   |  |  | norobežojuma barjeras Nr. 912, uzstādīt vietās, kur transporta satiksme slēgta |