















APZĪMĒJUMI

-  118 pagaidu ceļa zīmes uzstādīšanas vieta un Nr
-  26 esošās ceļa zīmes uzstādīšanas vieta un Nr
-  esošo ceļa zīmju aizklāšana vai demontāža
-  ceļa darbu vieta
-  esošās ceļa darbu vietas
-  palīgbarjeras vai signāllentes gājēju norobežošanai
-  norobežojuma barjeras Nr. 912, uzstādīt pirms satiksmei slēgtajiem posmiem
-  slēgtā posma apbraucamie ceļi
-  sabiedriskā transporta maršruts
-  pieklūšana objektiem slēgtā posmā zonā
-  gājēju kustība
-  garennorobežojums (vai šķērsnorobežojums)
-  šķērsnorobežojums: vienpusīgie vadstatņi; maksimāli 2 m attālumā cits no cita, slīpumā 1:3 (1:2) pret brauktuves malu vai barjera. Vismaz 3 vienpusīgas signālugunis
-  garennorobežojums: divpusīgie vadstatņi Nr 908 / 909; maksimāli 10 m attālumā cits no cita. Vienpusīga signālugunis uz katra otrā vadstatņa